



Vaše značka:

Ze dne: 17.06.2026

Č. j.: SMO/428382/26/OD/Bal

Sp. zn.: S-SMO/417391/26/OD/3

– dle rozdělovníku –

Vyřizuje: Ing. Libor Baláš

Telefon: 599 442 317

E-mail: libor.balas@ostrava.cz

Datum: 22. 6. 2026

VEŘEJNÁ VYHLÁŠKA

Dopravní značení na místních komunikacích

- I. Zveřejnění návrhu opatření obecné povahy
- II. Výzva k podání připomínek
- III. Určení lhůty

Magistrátu města Ostravy, odboru dopravy, byl dne 17. 6. 2026 doručen návrh společnosti UDI MORAVA s.r.o., IČO: 25893076, DS: wcd8zss, Havlíckovo nábřeží 2728/38, 702 00 Ostrava – Moravská Ostrava na vydání opatření obecné povahy, kterým se navrhuje stanovení místní úpravy dopravního značení ul. Úvozová, (parc. č. 1600/1), ul. U Dvoru 637/1, k.ú. Velká Polom. Tato úprava spočívá ve vytvoření úprav stávajícího dopravního režimu v uličním koridoru ul. Úvozová–doplnění a úprava svislého značení - viz. výkresová příloha. Současně se jedná o úpravu dopravního režimu na ul. U Dvoru, kde se jedná o doplnění krátkého příčného prahu s nezbytným doplněním dopravního značení - viz. výkresová příloha v rámci akce:

„Úprava dopravní situace na ul. U Dvora a na ul. Úvozová v obci Velká Polom“.

Magistrát města Ostravy, odbor dopravy, podle § 124 odst. 6 zákona č. 361/2000 Sb. o provozu na pozemních komunikacích a změnách některých zákonů (zákon o silničním provozu), ve znění pozdějších předpisů, věcně a podle § 1 zákona č. 314/2002 Sb., o stanovení obcí s pověřeným obecním úřadem a ustanovení § 12 vyhlášky č. 346/2020 Sb., o stanovení správních obvodů obcí s rozšířenou působností, území obvodů hlavního města Prahy a příslušnosti některých obcí do jiného okresu, místně příslušný úřad obce s rozšířenou působností,

zveřejňuje

návrh opatření obecné povahy ve smyslu ustanovení § 172 odst. 1 zákona č. 500/2004 Sb. správní řád, ve znění pozdějších předpisů (dále jen „správní řád“). Návrh opatření obecné povahy je zveřejněn v příloze této veřejné vyhlášky a způsobem umožňující dálkový přístup na webových stránkách www.ostrava.cz.

Odbor dopravy Magistrátu města Ostravy podle § 172 odst. 1 a podle § 172 odst. 5 správního řádu

vyzývá

dotčené osoby, aby k návrhu opatření se ve lhůtě 30 dnů ode dne zveřejnění podávaly připomínky anebo námítky a vlastníky nemovitostí, jejichž práva, povinnosti nebo zájmy související s výkonem vlastnického

práva mohou být opatřením obecné povahy přímo dotčeny, aby podali proti návrhu opatření písemné odůvodněné námítky v zákonné lhůtě 30 dnů ode dne jeho zveřejnění.

Poučení:

Podle ustanovení § 172 správního řádu mohou opatřením dotčené osoby a dotčení vlastníci nemovitostí podávat připomínky nebo námítky k jeho návrhu, resp. v případě vlastníků nemovitostí písemné odůvodněné námítky. Vlastníkům zákon k tomu určuje lhůtu 30 dnů. Vzhledem k tomu, že dotčeným osobám na rozdíl od dotčených vlastníků nemovitostí nestanoví zákon lhůtu k podání připomínek nebo námitek, určil tuto lhůtu správní orgán, a to v totožné délce 30 dnů od zveřejnění. Dnem zveřejnění je poslední den lhůty určené pro vyvěšení na úřední desce. K později uplatněným námítkám nebo připomínkám se nepřihlíží a zmeškání úkonu nelze prominout. Rozsah opatření vyplývá z textu této vyhlášky, do spisu a podkladů lze nahlédnout v sídle úřadu – Magistrát města Ostravy, Prokešovo náměstí 8, Ostrava, kancelář 283 (oprávněná úřední osoba Ing. Libor Baláš, nejlépe po předchozí telefonické domluvě).

Úřad obce Velká Polom a Středisko informačních služeb Magistrátu města Ostravy žádáme, aby tuto veřejnou vyhlášku vystavily na dobu 15 dnů na svých úředních deskách.

Ing. Břetislav Glumbík
vedoucí odboru dopravy

Ing. Mgr. Tomáš Kondělka
v době nepřítomnosti zastupuje vedoucího odboru dopravy

-elektronicky podepsáno-

Přílohy:

- návrh opatření obecné povahy včetně grafické přílohy. Rozsah opatření vyplývá z textu této vyhlášky, do spisu a podkladů lze nahlédnout v sídle úřadu – Magistrát města Ostravy, Prokešovo náměstí 8, Ostrava, kancelář 283 (nejlépe po předchozí telefonické domluvě).

Rozdělovník:

1. UDI MORAVA s.r.o., IČO: 25893076, DS: wcd8zss, Havlíčkovo nábřeží 2728/38, 702 00 Ostrava – Moravská Ostrava
2. Obec Velká Polom, Opavská 58, 747 64 Velká Polom, DS k9nbsq7
3. Policie ČR MŘ DI Ostrava, Výstavní 55, 703 49 Ostrava
4. MMO, odbor vnitřních věcí, odd. SIS – zde

PŘÍLOHA:

Návrh opatření obecné povahy

Stanovení dopravního značení (trvalého) č.11826/26/Velká Polom

Magistrát města Ostravy, odbor dopravy podle § 124 odst. 6 zákona č. 361/2000 Sb. o provozu na pozemních komunikacích, ve znění pozdějších předpisů (dále jen „dopravní zákon“), věcně příslušný a podle § 1 zákona č. 314/2002 Sb., o stanovení obcí s pověřeným obecním úřadem a ustanovení § 12 vyhlášky č. 346/2020 Sb., o stanovení správních obvodů obcí s rozšířenou působností, území obvodů hlavního města Prahy a příslušnosti některých obcí do jiného okresu, místně příslušný úřad obce s rozšířenou působností **stanoví** pro silnice II. a III. třídy a pro místní komunikace I. až IV. třídy ve svém správním obvodu ve smyslu § 77, dopravního zákona, místní úpravu silničního provozu dle situací umístění dopravního značení na silnicích a místních komunikacích v obci Velká Polom v rámci akce

„Úprava dopravní situace na ul. U Dvora a na ul. Úvozová v obci Velká Polom“.

Podmínky stanovení:

1. Stanovení bude provedeno podle v příloze doložené situace umístění dopravního značení, odsouhlasené Policií ČR MŘ DI Ostrava pod č.j. KRPT-162751/ČJ-2026-070706 ze dne 16. 6. 2026.
2. Před realizací dopravního značení budou ověřeny trasy podzemních vedení tak, aby nedošlo k dotčení vedení. Rovněž je třeba respektovat práva vlastníků objektů a nemovitostí na silničním pozemku i mimo něj.
3. Dopravní značení a zařízení užitá podle tohoto stanovení musí splňovat ustanovení § 62 odst. 6 dopravního zákona a vyhlášky č. 294/2015 Sb. provádějící dopravní zákon, musí být v souladu se zásadami pro jeho provádění a umístování dle TP 65, musí být v reflexní úpravě podle ČSN EN 12899-1 a ČSN EN 1436 a lze použít výhradně dopravní značky a zařízení schválené na pozemních komunikacích Ministerstvem dopravy ČR.
4. Termín realizace: do 45 dnů od nabytí účinnosti stanovení
5. Za správnost osazení dopravního značení odpovídá obec Velká Polom, Opavská 58, 747 64 Velká Polom.
Zodpovědná osoba: starostka obce Ing. Kateřina Honajzrová, tel.: 608 745 118.

Poučení:

Toto stanovení dopravního značení nenahrazuje povolení silničního správního orgánu k užívání komunikace jiným než obvyklým způsobem podle § 25 silničního zákona anebo k uzávěře podle § 24 téhož zákona. Pokud výsledkem řízení ve věci uvedených povolení je odlišná organizace dopravy, než odpovídá tomuto stanovení, jiná omezení silničního provozu a podobně, musí zodpovědná osoba zajistit změnu stanovení, kterým se značení pro danou akci stanoví, jinak je toto stanovení neplatné a oprávnění z něj vyplývající zanikají. Totéž platí, jestliže úřad (vlastník) příslušný pro navazující pozemní komunikace stanoví přechodnou úpravu v rozporu s tímto stanovením. Toto stanovení dále neřeší úpravy vozovek, problematiku kapacit křižovatek apod., což mohou být faktory jinak ovlivňující zvolenou organizaci dopravy, u které je stanovené dopravním značení jen jednou z podmínek zajištění silničního provozu. Rovněž přiměřenost rozsahu a charakteru akce vůči stanovenému dopravnímu značení garantuje žadatel. Odbor dopravy Magistrátu města Ostrava si vyhrazuje právo stanovení změnit, doplnit anebo zrušit, bude-li to vyžadovat veřejný zájem.

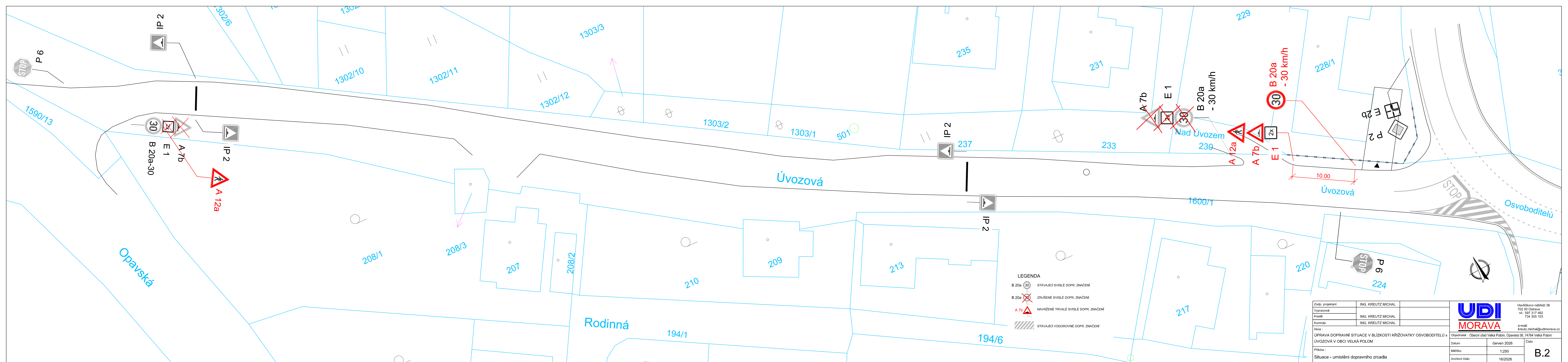
Odůvodnění:

Magistrát města Ostravy, jako příslušný silniční správní úřad, obdržel návrh na stanovení místní úpravy provozu na pozemních komunikacích v obci Velká Polom, podaný v zastoupení obce Velká Polom, Opavská 58, 747 64 Velká Polom. Důvodem návrhu je úprava stávajícího dopravního režimu v dotčené lokalitě, konkrétně v uličním koridoru ul. Úvozová, kde je navrhováno doplnění a úprava svislého dopravního značení, a dále na ul. U Dvora, kde se jedná o zklidnění dopravy prostřednictvím doplnění krátkého příčného prahu včetně nezbytné úpravy a doplnění dopravního značení, jak je patrné ze situačního výkresu, který je nedílnou součástí návrhu. Navrhovaná místní úprava dopravního značení reaguje na stávající dopravně-bezpečnostní situaci v dané lokalitě, kde je žádoucí zvýšit přehlednost dopravního režimu a omezit nežádoucí jízdní chování řidičů.



Navrhovaným opatřením dojde ke zklidnění dopravy, zejména snížením rychlosti vozidel na ul. U Dvoru, a ke zpřehlednění dopravního režimu na ul. Úvozová. Cílem navrhované místní úpravy dopravního značení je vytvoření jednoznačného, srozumitelného a bezpečného dopravního prostředí, které povede ke zvýšení bezpečnosti všech účastníků silničního provozu a ke snížení rizika vzniku dopravních nehod v řešeném území. Současně dojde k odstranění, případně přesunutí stávajícího dopravního značení tak, aby výsledné uspořádání dopravního značení tvořilo jednotný a ucelený systém odpovídající dopravně-technickým a bezpečnostním požadavkům dané lokality. Projekt místní úpravy dopravního značení byl projednán s Policií ČR, MŘ DI Ostrava, bez zásadních námitek. Silniční správní úřad po posouzení všech podkladů dospěl k závěru, že navržené opatření je v souladu s veřejným zájmem, přispívá ke zvýšení bezpečnosti a plynulosti silničního provozu a odpovídá charakteru a potřebám dané lokality.

Přílohy: - situační výkresy úpravy dopravního značení dle podmínky č.1



Zodp. projektant	ING. KREUTZ MICHAL	
Vypracoval		
Kreslil	ING. KREUTZ MICHAL	
Kontrola	ING. KREUTZ MICHAL	
Akce :	ÚPRAVA DOPRAVNÍ SITUACE V BLÍZKOSTI KŘÍŽOVATKY OSVOBODITELŮ X ÚVOZOVÁ V OBCI VELKÁ POLOM	
Příloha :	Situace - umístění dopravního zrcadla	
Datum	červen 2026	Číslo
Měřítko	1:250	B.2
Archivní číslo	16/2026	

UDI MORAVA

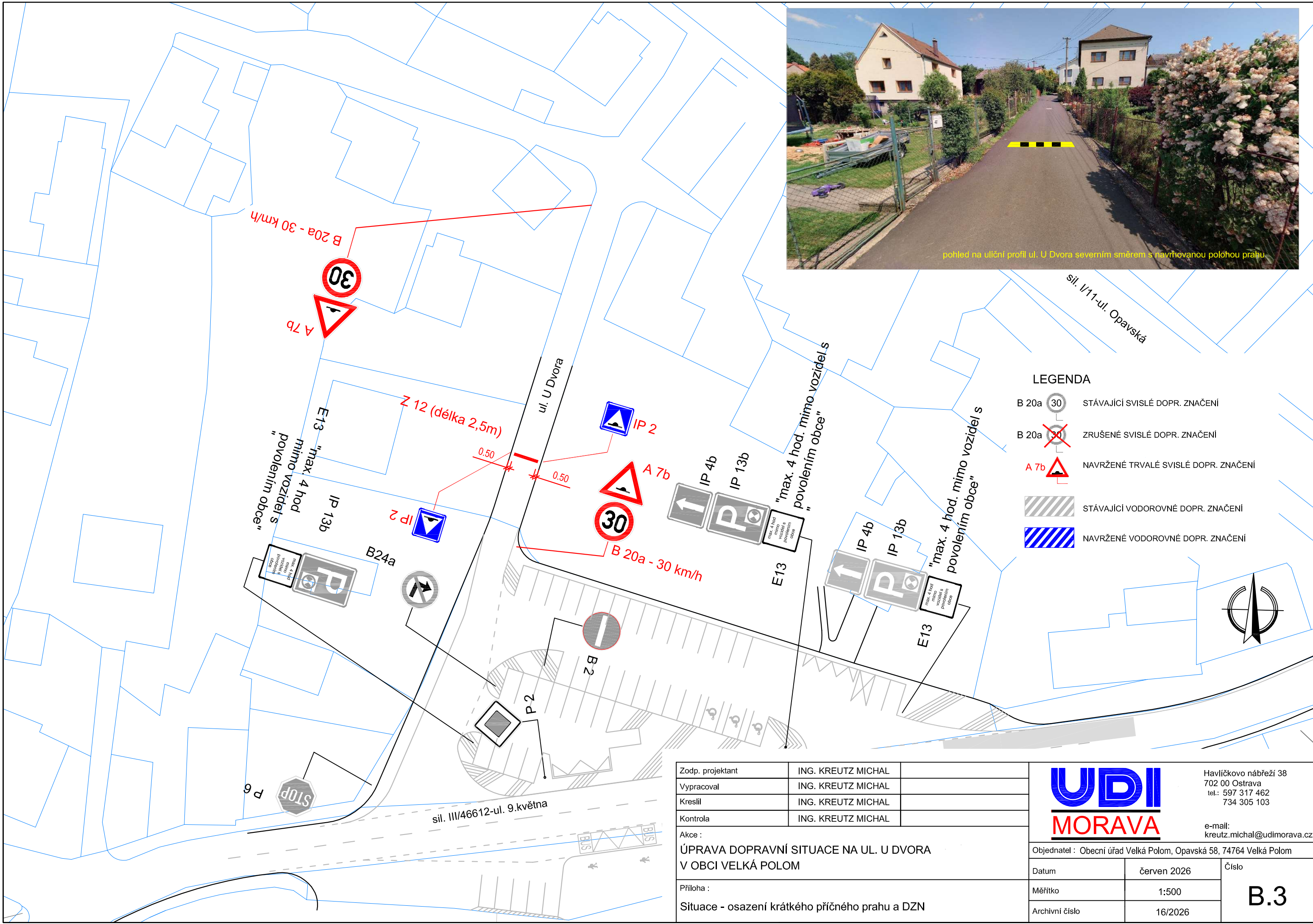
Havlíčková nábřeží 38
702 00 Ostrava
tel: 597 317 482
734 305 103

e-mail:
kreutz.michal@udimorava.cz






pohled na uliční profil ul. U Dvora severním směrem s navrhovanou polohou prahu



LEGENDA

- B 20a STÁVAJÍCÍ SVISLÉ DOPR. ZNAČENÍ
- B 20a ZRUŠENÉ SVISLÉ DOPR. ZNAČENÍ
- A 7b NAVRŽENÉ TRVALÉ SVISLÉ DOPR. ZNAČENÍ
- STÁVAJÍCÍ VODOROVNÉ DOPR. ZNAČENÍ
- NAVRŽENÉ VODOROVNÉ DOPR. ZNAČENÍ

Zodp. projektant	ING. KREUTZ MICHAL
Vypracoval	ING. KREUTZ MICHAL
Kreslil	ING. KREUTZ MICHAL
Kontrola	ING. KREUTZ MICHAL
Akce :	ÚPRAVA DOPRAVNÍ SITUACE NA UL. U DVORA V OBCI VELKÁ POLOM
Příloha :	Situace - osazení krátkého příčného prahu a DZN



Havlíčkovo nábřeží 38
702 00 Ostrava
tel.: 597 317 462
734 305 103

e-mail:
kreutz.michal@udimorava.cz

Objednatel : Obecní úřad Velká Polom, Opavská 58, 74764 Velká Polom		
Datum	červen 2026	Číslo B.3
Měřítko	1:500	
Archivní číslo	16/2026	